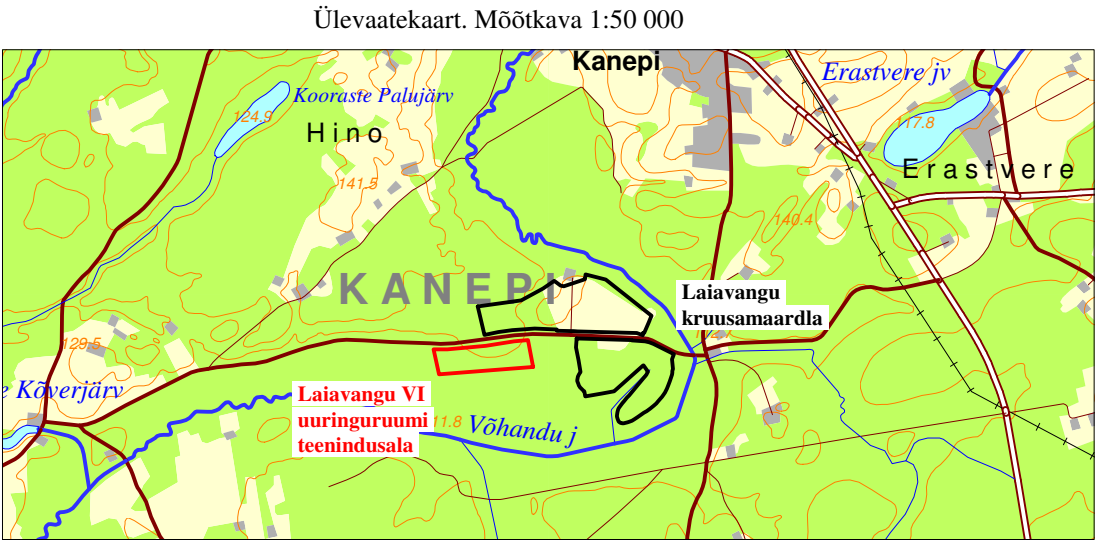
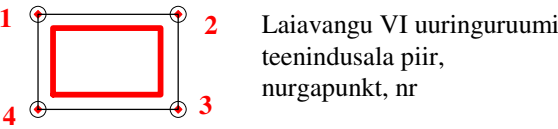


Kasutatud materjalid:  
Kitsendused Maa-ameti X-GIS kaardirakendusest.  
Katastriüksuste ja Laiavangu maardla piirid Maa-ametist.  
Alus: reljeefivarjutusega põhikaart Maa-ameti X-GIS kaardirakendusest.  
Ristkoordinaadid L-EST 97 süsteemis, kõrgused EH2000 süsteemis.



Alus: Eesti Baaskaart, leht 5423

LEPPEMÄRGID



28401:001:1128 Katastriüksuse tunnus, lähiaadress, piir  
Erastvere metskond 51

Kavandatud kaevandi/puuraugu orienteeruv asukoht

Teekaitsevööndi piir

Mäeeraldise piir

Mäeeraldise teenindusmaa piir

SKP Invest OÜ poolt taotletava Laiavangu VII uuringuruumi teenindusala piir

4 aT Laiavangu kruusamaardla varuploki piir, ploki nr, varu kategooria

2 P Laiavangu kruusamaardla juurde kuuluva prognoosvaru ploki piir, ploki nr

Laiavangu maardla piir (ülevaatekaardil)

LAIAVANGU VI UURINGURUUMI TEENINDUSALA PLAAN  
M 1:5000

Töö: Laiavangu VI geoloogilise uuringu loa taotlus

Asukoht: Põlva maakond, Kanepi vald, Erastvere küla, Laiavangu kruusamaardla

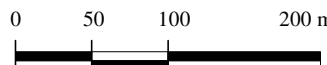
Tellija: Suuremäe Karjäär OÜ Näituse 21, 50409 Tartu  
e-mail: kristerkaasik@gmail.com, tel. 5071563

MAAVARAUURINGUD OÜ Reg. nr 14346587  
Lüüva 41, 50303, Tartu

Koostas ja toimetas: dipl. geoloogainsener Ain Põldvere, e-mail: ain.poldvere@gmail.com  
tel. 5104753

Graafiline lisa 1

Töö nr 24-815



Tellija esindaja: Krister Kaasik

Jaauar 2025

Allkiri: